

**АДМИНИСТРАЦИЯ  
ШЕНКУРСКОГО  
МУНИЦИПАЛЬНОГО ОКРУГА**

ул. Кудрявцева, д.26, г. Шенкурск,  
Архангельская область, 165 160,  
Телефон: 8(81851) 4-14-15, Факс: 4-13-25  
E-mail: adm@shenradm.ru

Председателю  
Архангельского областного  
Собрания депутатов

Прокопьевой Е.В.

12.02.2024 г. № 01-07/434

на № \_\_\_\_\_ от \_\_\_\_\_ г.

Уважаемая Екатерина Владимировна!

На основании статьи 9 Федерального закона от 18 декабря 1997 года № 152-ФЗ «О наименованиях географических объектов», статьи 37 областного закона от 23 сентября 2009 года № 65-5-ОЗ «Об административно-территориальном устройстве Архангельской области», подпункта 13 пункта 2 статьи 23 Устава Архангельской области вношу для рассмотрения на очередную сессию Архангельского областного Собрания депутатов проект постановления Архангельского областного Собрания депутатов «Об одобрении предложения о переименовании населенных пунктов, расположенных на территории Шенкурского муниципального округа Архангельской области» взамен ранее представленного от 15 февраля 2024 года № пп8/63.

- Приложение:
1. Текст проекта постановления Архангельского областного Собрания депутатов.
  2. Пояснительная записка к проекту постановления Архангельского областного Собрания депутатов.
  3. Финансово-экономическое обоснование проекта постановления Архангельского областного Собрания депутатов.
  4. Перечень областных законов и иных нормативных правовых актов Архангельской области, отмены или изменения которых потребует принятие постановления Архангельского областного Собрания депутатов.
  5. Копия постановления администрации Шенкурского муниципального округа Архангельской области от 19 января 2024 года № 25-па «О внесении предложения о переименовании населенных пунктов, расположенных на территории Шенкурского муниципального округа Архангельской области».
  6. Копия постановления администрации Шенкурского

Архангельское областное  
Собрание депутатов  
« 28 » 02 2024 г.  
Вх. № 1248/77

муниципального округа Архангельской области от 22 февраля 2024 года № 85-па «О внесении изменений в постановление администрации Шенкурского муниципального округа Архангельской области от 19 января 2024 года № 25-па «О внесении предложения о переименовании населенных пунктов, расположенных на территории Шенкурского муниципального округа Архангельской области».

7. Архивная справка государственного бюджетного учреждения Архангельской области «Государственный архив Архангельской области» (ГБУАО «ГААО») от 18 декабря 2023 года № 05-05/9606.

8. Архивная справка государственного бюджетного учреждения Архангельской области «Государственный архив Архангельской области» (ГБУАО «ГААО») от 18 декабря 2023 года № 05-05/9607.

9. Расчет финансовых затрат на реализацию предложения о переименовании.

10. Обоснование необходимости предлагаемых переименований.

11. План границ территории населенных пунктов Шенкурского муниципального округа Архангельской области (с указанием переименовываемых населенных пунктов).

12. Схема территориального планирования.

13. Ортофотоплан сельского поселения «Верхопаденьгское».

14. Географические координаты переименовываемых географических объектов.

15. Сведения ППК «Роскадастр» от 30 ноября 2023 года № 03-06/90/23.

16. Сведения ППК «Роскадастр» от 27 ноября 2023 года № 03-25/164/23.

17. Сведения «Росреестра» от 24 ноября 2023 года № 03-32/0140@.

18. Документы, перечисленные в пунктах 1 - 17, на электронном носителе.

Глава Шенкурского муниципального округа



О.И. Красникова



3. Настоящее постановление вступает в силу со дня его официального опубликования.

Председатель областного  
Собрания депутатов

Е.В. Прокопьева



## ПОЯСНИТЕЛЬНАЯ ЗАПИСКА

### к проекту постановления Архангельского областного Собрания депутатов «Об одобрении предложения о переименовании населенных пунктов, расположенных на территории Шенкурского муниципального округа Архангельской области»

Внесение проекта постановления Архангельского областного Собрания депутатов «Об одобрении предложения о переименовании населенных пунктов, расположенных на территории Шенкурского муниципального округа Архангельской области» (далее - проект постановления) обусловлено следующим.

На основании закона Архангельской области от 27 апреля 2022 года № 553-34-ОЗ «О преобразовании городского и сельских поселений Шенкурского муниципального района Архангельской области путем их объединения и наделения вновь образованного муниципального образования статусом Шенкурского муниципального округа Архангельской области» осуществлено преобразование городского и сельских поселений Шенкурского муниципального района Архангельской области в Шенкурский муниципальный округ Архангельской области. Установлен переходный период преобразования муниципальных образований со дня создания Шенкурского муниципального округа до 1 января 2023 года.

Статьей 50 закона Архангельской области от 23 сентября 2004 года № 258-внеоч.-ОЗ «О статусе и границах территорий муниципальных образований в Архангельской области» (в действующей редакции) закреплён перечень населенных пунктов, входящих в границы Шенкурского муниципального округа Архангельской области.

В границах созданной путем преобразования административно-территориальной единицы – Шенкурского муниципального округа Архангельской области расположено несколько одноименных однородных населенных пунктов:

по две деревни Поташевская и Юрьевская, ранее входившие в границы сельских поселений «Верхопаденьгское», «Верхоледское» и «Федорогорское» Шенкурского муниципального района Архангельской области.

Реестр зарегистрированных в автоматизированном государственном каталоге географических названий объектов Архангельской области на 19 января 2024 года содержит следующие сведения об однородных одноименных населенных пунктах:

Регистр, номер	Название географического объекта	Тип объекта	Административно-территориальная (муниципальная) привязка	Географические координаты Широта Долгота	Номенкл. листа карты масштаба 1 : 100 000
0105406	Поташевская	деревня	Шенкурский округ	61°58.8' 41°45.7'	P-37-084

5

0084447	Поташевская	деревня	Шенкурский округ	62°17.3' 42°18.5'	P-38-061
0467979	Юрьевская	деревня	Шенкурский округ	62°01.4' 42°55'	P-38-062
0468653	Юрьевская	деревня	Шенкурский округ	61°54.1' 42°14.5'	P-38-073

В силу подпункта «а» пункта 3 Правил присвоения, изменения и аннулирования адресов, утвержденных постановлением Правительства Российской Федерации от 19 ноября 2014 года № 1221, присвоенный объекту адресации адрес и присвоенное наименование адресообразующему элементу (населенному пункту) должно отвечать принципу уникальности. Один и тот же адрес не может быть присвоен более чем одному объекту адресации.

Наличие в пределах Шенкурского муниципального округа Архангельской области однородных одноименных населенных пунктов затрудняет осуществление хозяйственной и иной деятельности, также может повлечь возникновение проблем в регистрационном учете граждан.

Новые наименования географических объектов предлагаются по результатам проведения собраний с депутатами представительного органа Шенкурского муниципального округа, проживающих на территориях переименовываемых населенных пунктов и обосновываются следующим.

Наименование «деревня Поташевская Пустынь» существующей деревни Поташевская обосновывается тем, что в 1782 году в Верхопаденьгской Николаевской пустыни экономической вотчины Ровдинского стана Шенкурской округи Вологодского наместничества значилась деревня Поташевская и вхождением населенного пункта ранее в границы сельского поселения «Верхопаденьгское» Шенкурского муниципального района Архангельской области.

Наименование «деревня Малая Юрьевская» существующей деревни Юрьевская обосновывается тем, что в деревне Юрьевская проживает незначительное (малое) количество людей и вхождением населенного пункта ранее в границы сельского поселения «Верхопаденьгское» Шенкурского муниципального района Архангельской области.

Предлагаемые новые наименования населенных пунктов Шенкурского муниципального округа Архангельской области – «Поташевская Пустынь», «Малая Юрьевская» учитывают исторически сложившиеся наименования населенных пунктов, численность населения и разработаны на основании архивных справок государственного бюджетного учреждения Архангельской области «Государственный архив Архангельской области».

Администрацией Шенкурского муниципального округа принято постановление от 19 января 2024 года № 25-па «О внесении предложения о переименовании населенных пунктов, расположенных на территории Шенкурского муниципального округа Архангельской области» (в редакции постановления от 22 февраля 2024 года № 85-па).

Предложение администрации Шенкурского муниципального округа

6

о переименовании расположенных на территории Шенкурского муниципального округа Архангельской области:

деревни Поташевская в деревню Поташевская Пустынь;  
деревни Юрьевская в деревню Малая Юрьевская.

В соответствии с Федеральным законом от 18 декабря 1997 года № 152-ФЗ «О наименованиях географических объектов» (далее – Федеральный закон «О наименованиях географических объектов») населенные пункты являются разновидностью географических объектов.

На основании статьи 9 Федерального закона «О наименованиях географических объектов» органы местного самоуправления могут вносить предложения о переименовании географических объектов.

Предложения о переименовании таких географических объектов, документы, обосновывающие указанные предложения, и расчеты необходимых затрат направляются в законодательные (представительные) органы государственной власти субъектов Российской Федерации, на территориях которых расположены такие географические объекты.

Согласно пункту 1 статьи 7 областного закона от 27 апреля 2023 года № 553-34-ОЗ «О преобразовании городского и сельских поселений Шенкурского муниципального района Архангельской области путем их объединения и наделения вновь образованного муниципального образования статусом Шенкурского муниципального округа Архангельской области» до формирования органов местного самоуправления Шенкурского муниципального округа полномочия по решению вопросов местного значения Шенкурского муниципального округа на соответствующих территориях осуществляют органы местного самоуправления муниципальных образований, которые на день создания Шенкурского муниципального округа осуществляли полномочия по решению вопросов местного значения на этих территориях, предусмотренные законодательством Российской Федерации, в порядке, установленном уставами указанных муниципальных образований.

Порядок участия органов государственной власти Архангельской области в деятельности по переименованию населенных пунктов урегулирован статьей 37 областного закона от 23 сентября 2009 года № 65-5-ОЗ «Об административно-территориальном устройстве Архангельской области», согласно которой предложения о переименовании городских и сельских населенных пунктов, районов, территориальных округов городов областного значения вносятся в Архангельское областное Собрание депутатов в виде проектов постановлений Архангельского областного Собрания депутатов об одобрении предложений о переименовании указанных административно-территориальных единиц Архангельской области.

В случае принятия постановления об одобрении предложения о переименовании городских и сельских населенных пунктов, районов, островных территорий, территориальных округов городов областного значения Архангельское областное Собрание депутатов направляет на экспертизу в федеральный орган исполнительной власти, уполномоченный в области

наименований географических объектов, предложение о переименовании административно-территориальной единицы Архангельской области.

В силу пункта 1 Порядка осуществления экспертизы предложений о присвоении наименований географическим объектам и о переименовании географических объектов, а также выдачи заключений на указанные предложения, утвержденного приказом Росреестра от 3 декабря 2021 года № П/0570, экспертиза предложений о переименовании географических объектов, а также выдача заключений на указанные предложения осуществляется Федеральной службой государственной регистрации, кадастра и картографии.

Внесенным проектом постановления предлагается одобрить предложение администрации Шенкурского муниципального округа Архангельской области о переименовании расположенных на территории Шенкурского муниципального округа Архангельской области:

деревни Поташевская в деревню Поташевская Пустынь;

деревни Юрьевская в деревню Малая Юрьевская,

и принять решение о направлении предложения администрации Шенкурского муниципального округа Архангельской области о переименовании населенных пунктов, расположенных на территории Шенкурского муниципального округа Архангельской области и прилагаемые к нему документы на экспертизу в Федеральную службу государственной регистрации, кадастра и картографии.

Принятие Архангельским областным Собранием депутатов проекта постановления позволит исключить случаи совпадения наименований и вида населенных пунктов в границах Шенкурского муниципального округа Архангельской области.

Глава  
Шенкурского муниципального округа  
Архангельской области



О.И. Красникова





**Финансово-экономическое обоснование  
проекта постановления Архангельского областного Собрания депутатов  
«Об одобрении предложения о переименовании населенных пунктов,  
расположенных на территории Шенкурского муниципального округа  
Архангельской области»**

Принятие проекта постановления Архангельского областного Собрания депутатов «Об одобрении предложения о переименовании населенных пунктов, расположенных на территории Шенкурского муниципального округа Архангельской области» в случае принятия распоряжения Правительства Российской Федерации о переименовании населенных пунктов повлечет незначительные дополнительные расходы бюджета Шенкурского муниципального округа Архангельской области на изготовление и смену знаков индивидуального проектирования с наименованием населенных пунктов.

Для населения в части получения отметки в паспорте о регистрации – дополнительных затрат нет (услуга оказывается бесплатно).

Переименование в государственных органах регистрации будет произведено согласно областному закону без дополнительных затрат.

Переименование населенных пунктов не потребует расходов из федерального бюджета.

Глава  
Шенкурского муниципального округа  
Архангельской области



О.И. Красникова

**Перечень  
областных законов и иных нормативных правовых актов  
Архангельской области, отмены или изменения которых потребует  
принятие постановления Архангельского областного Собрания  
депутатов «Об одобрении предложения о переименовании населенных  
пунктов, расположенных на территории Шенкурского муниципального  
округа Архангельской области»**

Принятие постановления Архангельского областного Собрания депутатов «Об одобрении предложения о переименовании населенных пунктов, расположенных на территории Шенкурского муниципального округа Архангельской области» не потребует отмены или изменения областных законов и иных нормативных правовых актов Архангельской области.

При принятии соответствующего распоряжения Правительства Российской Федерации на основании постановления Архангельского областного Собрания депутатов «Об одобрении предложения о переименовании населенных пунктов, расположенных на территории Шенкурского муниципального округа Архангельской области» потребуются внесение изменений в областные законы от 24 мая 2000 года № 207-29-ОЗ «О границах судебных участков мировых судей в Архангельской области», от 23 сентября 2004 года № 258-внеоч.-ОЗ «О статусе и границах территорий муниципальных образований в Архангельской области».

Глава  
Шенкурского муниципального округа  
Архангельской области



О.И. Красникова

**АДМИНИСТРАЦИЯ  
ШЕНКУРСКОГО МУНИЦИПАЛЬНОГО ОКРУГА  
АРХАНГЕЛЬСКОЙ ОБЛАСТИ**

**ПОСТАНОВЛЕНИЕ**

от 19 января 2024 г. № 25-па

г. Шенкурск

**О внесении предложения о переименовании  
населенных пунктов, расположенных на территории  
Шенкурского муниципального округа Архангельской области**

В соответствии с частью 1 статьи 9 Федерального закона от 18 декабря 1997 года № 152-ФЗ «О наименованиях географических объектов», пунктом 1 статьи 37 областного закона от 23 сентября 2009 года № 65-5-ОЗ «Об административно-территориальном устройстве Архангельской области» администрация Шенкурского муниципального округа Архангельской области **п о с т а н о в л я е т**:

1. Внести в Архангельское областное Собрание депутатов предложение о переименовании расположенных на территории Шенкурского муниципального округа Архангельской области:


деревни Поташевская (ранее входившей в состав сельского совета «Верхопаденьгское» Шенкурского муниципального района Архангельской области) в деревню Поташевская Пустынь;

деревни Юрьевская (ранее входившей в состав сельского совета «Верхопаденьгское» Шенкурского муниципального района Архангельской области) в деревню Малая Юрьевская;

2. Внести в Архангельское областное Собрание депутатов проект постановления Архангельского областного Собрания депутатов «Об одобрении предложения о переименовании населенных пунктов, расположенных на территории Шенкурского муниципального округа Архангельской области».


3. Докладчиком по проекту постановления Архангельского областного Собрания депутатов «Об одобрении предложения о переименовании населенных пунктов, расположенных на территории Шенкурского муниципального округа Архангельской области» на сессии Архангельского областного Собрания депутатов назначить главу Шенкурского муниципального округа Красникову Оксану Ивановну.

4. Отменить постановление администрации Шенкурского



муниципального округа Архангельской области от 28 ноября 2023 года № 857-па «О внесении предложения о переименовании населенных пунктов, расположенных на территории Шенкурского муниципального округа Архангельской области» как нереализованное.

5. Разместить настоящее постановление на официальном сайте Шенкурского муниципального округа Архангельской области и опубликовать в информационном бюллетене «Шенкурский муниципальный вестник».

Глава Шенкурского муниципального округа  О.И. Красникова



Главный специалист  
С.Б. СЕМУШИНА

2024 Г.







МИНИСТЕРСТВО КУЛЬТУРЫ  
АРХАНГЕЛЬСКОЙ ОБЛАСТИ

государственное бюджетное учреждение  
Архангельской области  
**«ГОСУДАРСТВЕННЫЙ АРХИВ  
АРХАНГЕЛЬСКОЙ ОБЛАСТИ»**  
**(ГБУАО «ГААО»)**

ул. Федота Шубина, д. 1  
г. Архангельск, 163001  
Тел./факс: (8182)20-67-77 / (8182)20-60-77  
ИНН 2901058850 КПП 290101001  
ОГРН 1022900508740  
E-mail: [arkhiv@dvinaland.ru](mailto:arkhiv@dvinaland.ru)

**АРХИВНАЯ СПРАВКА**

18.12.2023 № 05-05/9606  
На № 01-07/2553 от 22.11.2023

Администрация  
Шенкурского  
муниципального округа  
Архангельской области

ул. Кудрявцева, д. 26,  
г. Шенкурск,  
Архангельская область, 165160

В архивных фондах Архангельской казенной палаты (Ф. и-51), Шенкурского земского исправника (Ф. и-271), Шенкурского духовного правления (Ф. и-359), Канцелярии ревизии Двинской провинции Архангелогородской губернии (Ф. и-1534) имеются следующие сведения в отношении населенного пункта – деревня Поташевская бывшего Шенкурского уезда Архангельской губернии.



В ревизской сказке 1745 г. монастырских крестьян Верхопаденгской Николаевской пустыни Шенкурской четверти Важского уезда Архангелогородской губернии значится Починок Поташевский, в котором числится 14 душ мужского пола.  
Основание: Ф. 1534. Оп. 1. Д. 20. Л. 560об.-561об.

В исповедной книге Верхопаденгской Николаевской упраздненной пустыни Шенкурской четверти Важского уезда за 1774 год значится д. Поташевская, 83 человека.  
Основание: Ф. 359. Оп. 3. Д. 82. Л. 120-121об.

В ревизской сказке 1782 г. Верхопаденгской Николаевской пустыни экономической вотчины Ровдинского стана Шенкурской округи Вологодского наместничества значится д. Поташевская, 28 мужчин, 25 женщин.  
Основание: Ф. 51. Оп. 11. Т. 25. Д. 27. Л. 47-51.

В ревизской сказке 1795 г. Верхопаденгской Николаевской пустыни экономической вотчины Шенкурской округи Архангельского наместничества значится деревня Поташевская, 43 мужчины, 42 женщины.  
Основание: Ф. 51. Оп. 1. Т. 2. Д. 2703. Л. 64об.-66об.

В описании первого стана Шенкурского уезда за 1842 г. в ведомстве Лосевского сельского управления значится д. Поташевская. Расстояние от уездного города 86, число жителей по ревизии: мужского пола – 42, женского – 69.  
Основание: Ф. 271. Оп. 1. Д. 20. Л. 23б-23об.



2024 г.

Документов ранее 1745 г. по указанной территории не выявлено. Ревизская сказка Верхнепаденгской Николаевской пустыни Шенкурской четверти Важского уезда за 1762 год на хранение в архив не поступала. Предоставить сведения в отношении образования д. Поташевская не представляется возможным.

Рекомендуем обратиться в Российский государственный исторический архив (Заневский проспект, 36, Санкт-Петербург, 195112) и в Российский государственный архив древних актов (ул. Большая Пироговская, 17, Москва, 119435).

Директор

Начальник отдела публикации и  
использования документов



*Хрипунова*

*Е.Н. Попова*

Е.Н. Попова

Т. А. Хрипунова

Пешкова Анастасия Витальевна  
+7(8182) 215-941



ГЛАВНЫЙ СПЕЦИАЛИСТ  
И. В. СЕМУШИНА

2024 г.

15



МИНИСТЕРСТВО КУЛЬТУРЫ  
АРХАНГЕЛЬСКОЙ ОБЛАСТИ

государственное бюджетное учреждение  
Архангельской области  
**«ГОСУДАРСТВЕННЫЙ АРХИВ  
АРХАНГЕЛЬСКОЙ ОБЛАСТИ»**  
**(ГБУАО «ГАОО»)**

ул. Федота Шубина, д. 1  
г. Архангельск, 163001  
Тел./факс: (8182)20-67-77 / (8182)20-60-77  
ИНН 2901058850 КПП 290101001  
ОГРН 1022900508740  
E-mail: [arkhiv@dvinaland.ru](mailto:arkhiv@dvinaland.ru)

**АРХИВНАЯ СПРАВКА**

18.12.2023	№	05-05/9607
На № 01-07/2552	от	22.11.2023

Администрация  
Шенкурского  
муниципального округа  
Архангельской области

ул. Кудрявцева, д. 26,  
г. Шенкурск,  
Архангельская область, 165160


В архивных фондах Канцелярии Архангельского губернатора (Ф. и-1), Архангельской духовной консистории (Ф. и-29), Архангельской казенной палаты (Ф. и-51), Шенкурского земского исправника (Ф. и-271), Шенкурского духовного правления (Ф. и-359), Первого благочиния Шенкурского уезда (Ф. и-360), Канцелярии ревизии Двинской провинции Архангелогородской губернии (Ф. и-1534) имеются следующие сведения в отношении населенного пункта – деревня Юрьевская бывшего Шенкурского уезда Архангельской губернии.

В ревизской сказке 1745 г. крестьян Паденгской волости Важского уезда Архангелогородской губернии деревня Юрьевская не значится.  
Основание: Ф. 1534. Оп. 1. Д. 17. Л. 552об.-582об.


В ревизской сказке 1762 г. крестьян Паденгской волости Ровдинского стана Шенкурской четверти Важского уезда значится деревня Юрьевская и Подволочная тож: «Иван Иванов сын Федосеев, 37 лет, в кою поселился собою вновь из деревни Захаровской в бывшей ревизии в той деревне написанный. У него жена Ульяна Максимова дочь, 28 лет, Верхопаденгской волости старинная дворцовая. У них дети: Андриян 4 года, Давыд полгода, дочери: Марина 7 лет, Татьяна 5 лет». (На 1762 г. в д. Юрьевской проживала одна семья).  
Основание: Ф. 1. Оп. 1. Т. 4. Д. 6233. Л. 84об.

В исповедной книге Паденгской волости Шенкурской четверти Важского уезда за 1774 год д. Юрьевская не значится. Семья Федосеевых: Андреян, Давыд, Прокопий, Татьяна Ивановичи и мать их Ульяна Максимовна значится в д. Антушевская.  
Основание: Ф. 359. Оп. 3. Д. 82. Л. 29-45.

В ревизской сказке 1795 г. Паденгской волости Шенкурской округи Архангельского наместничества значится деревня Юрьевская, 19 мужчин, 16 женщин.  
Основание: Ф. 51. Оп. 11. Т. 2. Д. 2691. Л. 147об.-149:



2024 г.





В описании первого стана Шенкурского уезда за 1842 г. в Паденгской волости значится д. Юрьевская, расстояние от уездного города 58, число жителей по ревизии: мужского пола 29, женского 31.

Деревни Антушевская и Подволочная не значатся.  
Основание: Ф. 271. Оп. 1. Д. 20. Л. 2об.-3.

В клировой ведомости Паденгского прихода первого благочиния Шенкурского уезда за 1877 г. значатся деревни:

Юрьевская – число дворов 7, число душ 59, расстояние от церкви 9,5;  
Антушевская – число дворов 6, число душ 44, расстояние от церкви 9,5;  
Подволоцкая – число дворов 4, число душ 39, расстояние от церкви 9.  
Основание: Ф. 360. Оп. 1. Д. 143. Л. 515.

В списке волостей Архангельской губернии на 1 января 1918 г. в Паденгском обществе и волости Шенкурского уезда значится д. Юрьевская (вместе с деревнями Антушева и Подволочье), число дворов – 18, жителей – 121, расстояние в верстах от уездного города – 57.

Основание: Список волостей Архангельской губернии на 1 января 1918 г. – с. 53.

В документах архивного фонда Канцелярии Архангельского губернатора (Ф. и-1) за 1745 – 1762 гг. сведений об образовании деревни Юрьевская не выявлено.

Рекомендуем обратиться в Российский государственный исторический архив (Заневский проспект, 36, Санкт-Петербург, 195112) и в Российский государственный архив древних актов (ул. Большая Пироговская, 17, Москва, 119435).

Директор

Начальник отдела публикации и  
использования документов



*Е.Н. Попова*

Е.Н. Попова

Т. А. Хрипунова

Пешкова Анастасия Витальевна  
+7(8182) 215-941



*17*

**Расчет  
финансовых затрат на реализацию предложения о переименовании  
населенных пунктов, расположенных на территории Шенкурского  
муниципального округа Архангельской области**

Наименование работ	Ед. измерения	
	шт.	сумма в руб.
Изготовление и смена знаков индивидуального проектирования с наименованием населенного пункта	2	35600
Итого:		35600

Финансирование затрат на реализацию предложения о переименовании населенных пунктов, расположенных на территории Шенкурского муниципального округа Архангельской области будет осуществляться за счет средств бюджета Шенкурского муниципального округа Архангельской области.

Глава  
Шенкурского муниципального округа  
Архангельской области



О.И. Красникова



## Обоснование предлагаемых наименований географических объектов

На основании закона Архангельской области 27 апреля 2022 года № 553-34-ОЗ «О преобразовании городского и сельских поселений Шенкурского муниципального района Архангельской области путем их объединения и наделения вновь образованного муниципального образования статусом Шенкурского муниципального округа Архангельской области» осуществлено преобразование городского и сельских поселений Шенкурского муниципального района Архангельской области в Шенкурский муниципальный округ Архангельской области. Установлен переходный период преобразования муниципальных образований со дня создания Шенкурского муниципального округа до 1 января 2023 года.

Статьей 50 закона Архангельской области от 23 сентября 2004 года № 258-внеоч.-ОЗ «О статусе и границах территорий муниципальных образований в Архангельской области» закреплён перечень населённых пунктов, входящих в границы Шенкурского муниципального округа Архангельской области.

В границах Шенкурского муниципального округа Архангельской области расположены одноимённые однородные населённые пункты. До преобразования однородные одноимённые населённые пункты входили в границы разных сельских поселений Шенкурского муниципального района Архангельской области.

Реестр зарегистрированных в автоматизированном государственном каталоге географических названий объектов Архангельской области на 19 января 2023 года содержит следующие сведения об однородных одноимённых населённых пунктах:

Регистр, номер	Название географического объекта	Тип объекта	Административно-территориальная (муниципальная) привязка	Географические координаты Широта Долгота	Номенкл. листа карты масштаба 1 : 100 000
0105406	Поташевская	деревня	Шенкурский округ	61°58.8' 41°45.7'	P-38-084
0084447	Поташевская	деревня	Шенкурский округ	62°17.3' 42°18.5'	P-38-061
0467979	Юрьевская	деревня	Шенкурский округ	62°01.4' 42°55'	P-38-062
0468653	Юрьевская	деревня	Шенкурский округ	61°54.1' 42°14.5'	P-38-073

В силу подпункта «а» пункта 3 Правил присвоения, изменения и аннулирования адресов, утвержденных постановлением Правительства Российской Федерации от 19 ноября 2014 года № 1221, присвоенный объекту адресации адрес и присвоенное наименование адресообразующему элементу (населённому пункту) должно отвечать принципу уникальности. Один и тот же

адрес не может быть присвоен более чем одному объекту адресации.

Наличие в пределах Шенкурского муниципального округа Архангельской области однородных одноименных населенных пунктов затрудняет осуществление хозяйственной и иной деятельности, также может повлечь возникновение проблем в регистрационном учете граждан.

Новые наименования географических объектов предлагаются по результатам проведения собраний с депутатами представительного органа Шенкурского муниципального округа, проживающих на территориях переименовываемых населенных пунктов и обосновываются следующим.

Наименование «деревня Поташевская Пустынь» существующей деревни Поташевская обосновывается тем, что в 1782 году в Верхопаденьгской Николаевской пустыни экономической вотчины Ровдинского стана Шенкурской округи Вологодского наместничества значилась деревня Поташевская и вхождением населенного пункта ранее в границы сельского поселения «Верхопаденьгское» Шенкурского муниципального района Архангельской области.

Наименование «деревня Малая Юрьевская» существующей деревни Юрьевская обосновывается тем, что в деревне Юрьевская проживает незначительное (малое) количество людей и вхождением населенного пункта ранее в границы сельского поселения «Верхопаденьгское» Шенкурского муниципального района Архангельской области.

Предлагаемые новые наименования населенных пунктов Шенкурского муниципального округа Архангельской области - «Поташевская Пустынь», «Малая Юрьевская» учитывают исторически сложившиеся наименования населенных пунктов, численность населения и разработаны на основании архивных справок государственного бюджетного учреждения Архангельской области «Государственный архив Архангельской области».

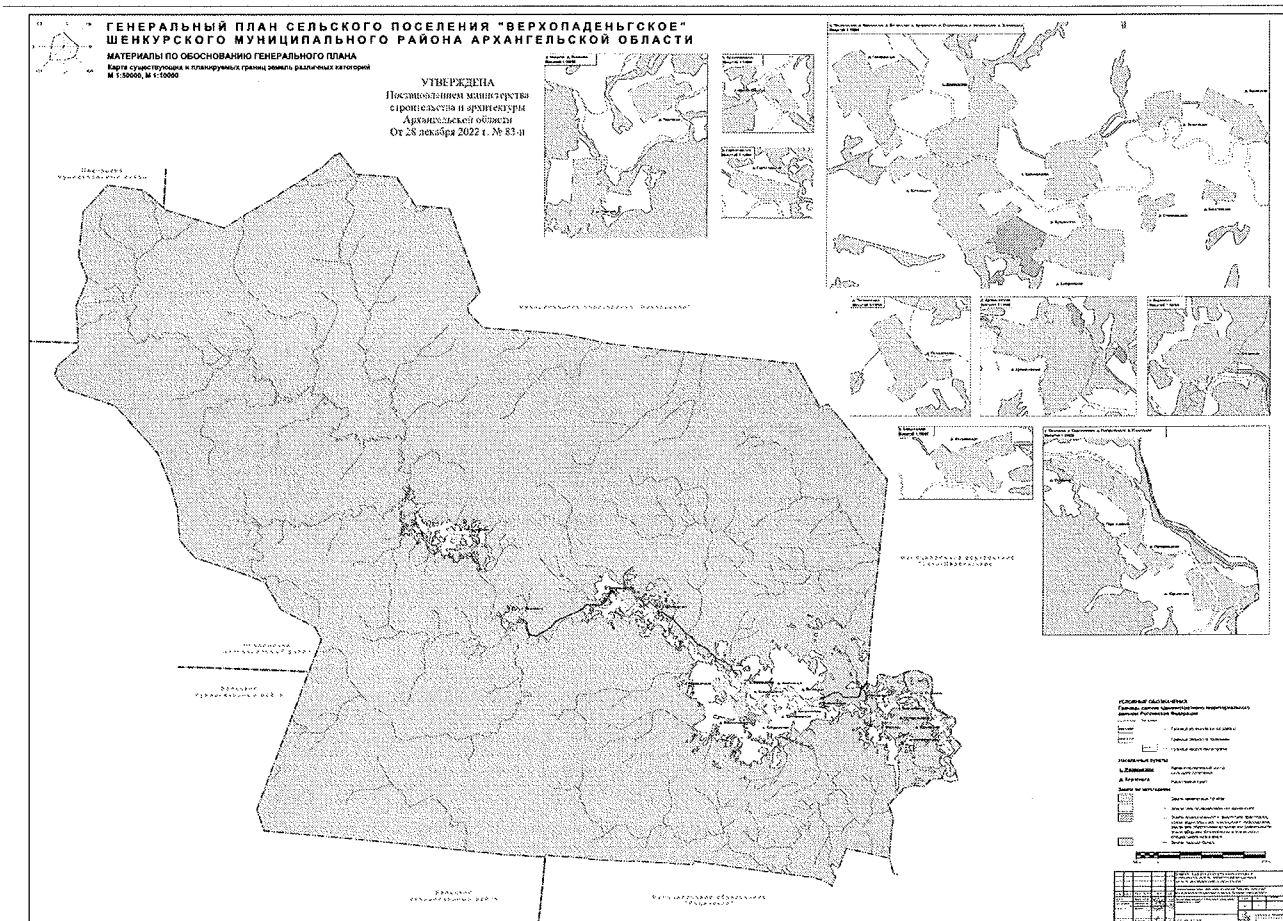
Глава  
Шенкурского муниципального округа  
Архангельской области



О.И. Красникова



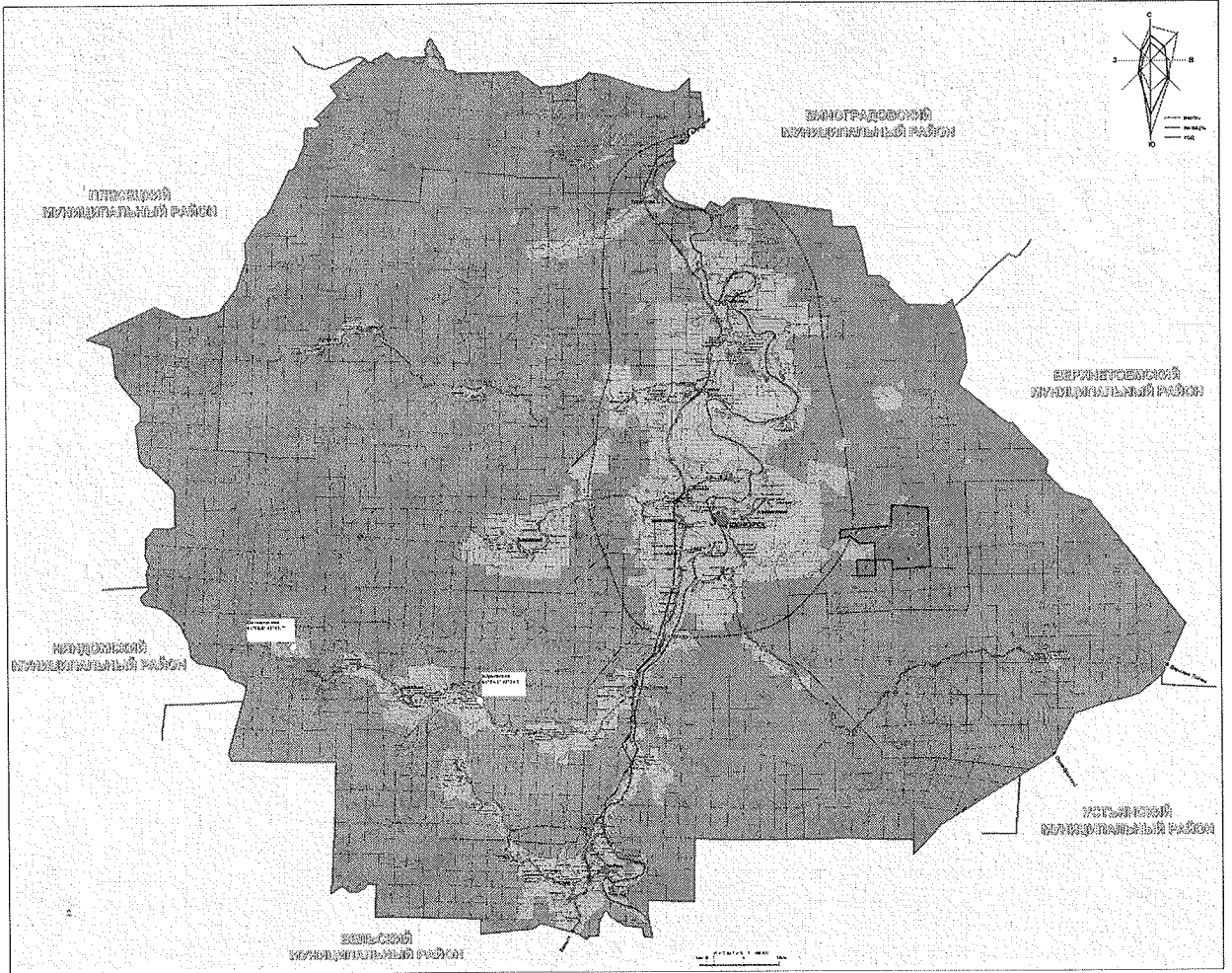
**План границ территории  
сельского поселения "Верхопаденьское"  
Шенкурского муниципального района  
Архангельской области (с указанием переименовываемых населенных пунктов)**



*Handwritten signature*



# Карта Шенкурского муниципального округа Архангельской области



22



**Географические координаты  
переименовываемых географических объектов**

Название географического объекта	Тип объекта	Географические координаты Широта Долгота
Поташевская	деревня	61°58.8' 41°45.7'
Юрьевская	деревня	61°54.1' 42°14.5'

Глава  
Шенкурского муниципального округа  
Архангельской области



О.И. Красникова



↑  
копсия  
Иванова О.И.

опи  
отдел

Иванова  
30.11.23



ПУБЛИЧНО-ПРАВОВАЯ КОМПАНИЯ  
«РОСКАДАСТР»  
(ППК «Роскадастр»)

Главе администрации Шенкурского  
муниципального округа

ФИЛИАЛ ПУБЛИЧНО-ПРАВОВОЙ КОМПАНИИ  
«РОСКАДАСТР»

Красниковой О.И.

по Архангельской области и Ненецкому  
автономному округу  
пр. Ломоносова, д. 206, г.  
Архангельск

adm@shenradm.ru

Почтовый адрес: главпочтамт, а/я 5н  
г. Архангельск, 163000  
Тел.: (8-182) 22-90-02, факс: 21-18-07  
E-mail: filial@29.kadastr.ru  
ОКПО 80395082, ОГРН 1227700700633  
ИНН/КПП 7708410783/290143001

№ 03-06/90/23

На № 01-07/2538 от 21.11.2023

Иванова О.И.

Уважаемая Оксана Ивановна!

Филиал ППК «Роскадастр» по Архангельской области и Ненецкому автономному округу (далее – Филиал), рассмотрев Ваше обращение от 21.11.2023 №01-07/2538, поступившее с письмом Управления Росреестра по Архангельской области и Ненецкому автономному округу от 24.11.2023 №03-31/0195@, сообщает следующее.

Полномочия ППК «Роскадастр» определены статьей 3.1 Федерального закона от 13.07.2015 №218-ФЗ «О государственной регистрации недвижимости» (далее – Закон о регистрации) и уставом ППК «Роскадастр», утвержденным постановлением Правительства Российской Федерации от 30.07.2022 №1359 (далее – Устав).


В соответствии с указанными нормативно-правовыми актами Филиал наделен полномочиями по ведению реестра границ, предусмотренного пунктом 3 части 2 статьи 7 Закона о регистрации, в том числе в отношении границ населенных пунктов.

По состоянию на 29.11.2023 в Едином государственном реестре недвижимости (далее – ЕГРН) содержатся сведения о 176 границах населенных пунктов, расположенных на территории Шенкурского муниципального округа, в том числе о границах деревень Поташевская (реестровый номер 29:20-4.274) и Юрьевская (реестровый номер 29:20-4.143).

Сведения о границе д. Юрьевская внесены в ЕГРН 18.04.2023 на основании документов, поступивших от министерства строительства и архитектуры Архангельской области: 1. Постановления от 29.12.2022 №129-п «Об утверждении генерального плана сельского поселения «Федорогорское» Шенкурского муниципального района Архангельской области; 2. Графического описания местоположения границ д. Юрьевская.

Сведения о границе д. Поташевская внесены в ЕГРН 23.10.2023 на основании документов, поступивших от министерства строительства и архитектуры

30.11.2023  
9158



25

Архангельской области: 1. Постановления от 28.12.2022 №84-п «Об утверждении генерального плана сельского поселения «Верхоледское» Шенкурского муниципального района Архангельской области»; 2. Графического описания местоположения границ д. Поташевская.

Документы, необходимые для внесения в ЕГРН сведений о границах населенных пунктов деревень Поташевская и Юрьевская, расположенных на территории преобразованного муниципального образования сельского поселения «Верхопаденьгское», в Филиал не поступали.

Обращаем Ваше внимание, что ведение ЕГРН на территории кадастрового округа «Архангельский» осуществляется в местной системе координат МСК-29, в этой связи у Филиала отсутствует возможность предоставить географические координаты центров запрашиваемых деревень.

Одновременно доводим до сведения, что в соответствии с Уставом Филиал наделен полномочиями по предоставлению сведений, содержащихся в ЕГРН. Таким образом, сведения о границах населенных пунктов Вы можете получить, направив в Филиал соответствующий запрос.

Согласно ч. 1, ч. 6 ст. 62 Закона о регистрации сведения, содержащиеся в ЕГРН, являются общедоступными (за исключением сведений, доступ к которым ограничен федеральным законом), и предоставляются в виде выписки из ЕГРН, копии документа, на основании которого сведения внесены в ЕГРН или ином виде, установленном органом нормативно-правового регулирования.

Приказом Росреестра от 08.04.2021 №П/0149 утвержден порядок предоставления сведений, содержащихся в ЕГРН (далее – Порядок), которым определены формы запросов о предоставлении сведений, порядок и способы направления запросов о предоставлении сведений, формы предоставления сведений, состав и порядок заполнения таких запросов.

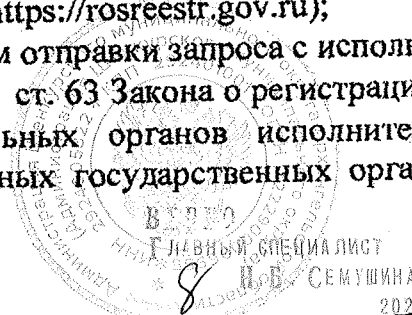
Формы документов, в виде которых предоставляются сведения из ЕГРН, а также требования к составу сведений, содержащихся в них, утверждены приказом Росреестра от 04.09.2020 №П/0329.

Для получения сведений о населенном пункте необходимо представить в соответствии с требованиями Порядка запрос о предоставлении сведений, содержащихся в ЕГРН, в виде выписки из ЕГРН о границе между субъектами Российской Федерации, границе муниципального образования и границе населенного пункта.

Запрос о предоставлении сведений, содержащихся в ЕГРН, может быть представлен:

- с использованием единой системы межведомственного электронного взаимодействия;
- посредством заполнения формы запроса, размещенной на официальном сайте Росреестра (<https://rosreestr.gov.ru>);
- посредством отправки запроса с использованием веб-сервисов.

Согласно ч. 1 ст. 63 Закона о регистрации сведения, содержащиеся в ЕГРН, по запросам федеральных органов исполнительной власти, их территориальных органов, федеральных государственных органов, органов государственной власти



26

субъектов Российской Федерации, органов местного самоуправления предоставляются бесплатно, если соответствующие сведения необходимы для осуществления полномочий указанных органов в установленной сфере деятельности, а также для оказания государственных или муниципальных услуг.

Сведения, содержащиеся в ЕГРН, предоставляются в срок не более трех рабочих дней со дня получения запроса о предоставлении сведений.

В соответствии с ч. 5 ст. 62 Закона о регистрации, п. 73 Порядка – запрос, представленный с нарушением Порядка, в том числе не соответствующий по форме и (или) содержанию требованиям Порядка, считается неполученным и не подлежит рассмотрению.

Кроме того, обращаем внимание, что справочные сведения о расположении населенного пункта возможно получить посредством использования электронного сервиса Росреестра «Публичная кадастровая карта» ([pkk.rosreestr.ru](http://pkk.rosreestr.ru)). Постановления министерства строительства и архитектуры Архангельской области возможно получить посредством использования официального интернет-портала правовой информации ([pravo.gov.ru](http://pravo.gov.ru)), в разделе «Официальное опубликование правовых актов».

И.о. директора филиала

А.В. Леднев

Махонина Ирина Валентиновна  
(8182) 22 90 02



2024 г.



ПУБЛИЧНО-ПРАВОВАЯ КОМПАНИЯ  
«РОСКАДАСТР»  
(ППК «Роскадастр»)

ФИЛИАЛ ПУБЛИЧНО-ПРАВОВОЙ КОМПАНИИ  
«РОСКАДАСТР»

по Архангельской области и Ненецкому  
автономному округу

пр. Ломоносова, д. 206, г. Архангельск

Почтовый адрес: главпочтамт, а/я 5н

г. Архангельск, 163000

Тел.: (8-182) 22-90-02, факс: 21-18-07

E-mail: filial@29.kadastr.ru

ОКПО 80395082, ОГРН 1227700700633

ИНН/КПП 7708410783/290143001

27.11.2023 №03-25/164/23

на 01-07/2539 от 21.11.2023 г.

Администрация Шенкурского  
муниципального района

Главе Шенкурского  
муниципального округа

Красниковой О.И.

[adm@shenradm.ru](mailto:adm@shenradm.ru)

О рассмотрении обращения

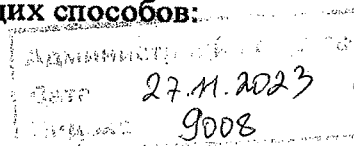

Уважаемая Оксана Ивановна!

Филиал ППК «Роскадастр» по Архангельской области и Ненецкому автономному округу (далее – Филиал), рассмотрев обращение от 21.11.2023 №01-07/2539 о предоставлении копий топографических карт, позволяющих идентифицировать деревню Поташевская и Юрьевская, копий решений об образовании деревни Поташевская и Юрьевская, географические координаты центра деревни Поташевская и Юрьевская Шенкурского муниципального округа Архангельской области (далее Обращение), сообщает следующее:

Порядок предоставления материалов государственного фонда данных, полученных в результате проведения землеустройства (далее – ГФДЗ), а также форма заявления о предоставлении таких документов, утверждены приказом Росреестра от 14.02.2023 № П/0036 «Об установлении порядка согласования и утверждения землеустроительной документации, порядка создания и ведения государственного фонда данных, полученных в результате проведения землеустройства, а также порядка их использования» (далее – Порядок), вступившим в силу с 18.05.2023.

Согласно пункту 21 Порядка, документация ГФДЗ предоставляется Филиалом бесплатно на основании заявления о предоставлении в пользование документации фонда данных (далее – Заявление) в срок, не превышающий 3 рабочих дней со дня принятия заявления. Рекомендуемый образец заявления приведен в приложении №5 к Порядку.

Заявление может представляться одним из следующих способов:



- при личном обращении в Филиал;
- посредством почтовой связи;
- в электронном виде по адресу электронной почты Филиала;
- посредством официального сайта, федеральной государственной информационной системы «Единый портал государственных и муниципальных услуг (функций)» (далее – ЕПГУ РФ).

Заявление оформляется в отношении конкретного объекта землеустройства. При заполнении заявления через ЕПГУ РФ заполните все известные данные по объекту, выберите вид землеустроительной документации и форму предоставления документации, укажите в дополнительных сведениях всю интересующую Вас информацию, это позволит более точно определить вид запрашиваемой землеустроительной документации.

Представленное в Филиал Обращение, оформлено и направлено с нарушением вышеуказанных требований Порядка.

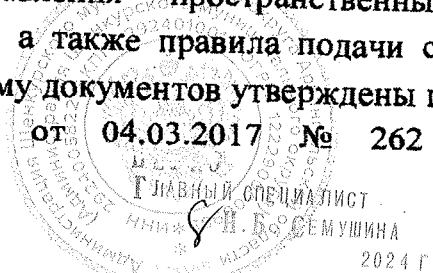
Дополнительно рекомендуем перед подачей Заявления запрашивать информацию о наличии документации в ГФДЗ на интересующую Вас территорию.

Информацию в виде справки, можно получить, подав через ЕПГУ РФ (<https://www.gosuslugi.ru/600447/1/form>) заявление о наличии в ГФДЗ документации.

Филиал предоставляет в пользование заинтересованным лицам документы ГФДЗ, а именно: землеустроительная документация, в соответствии со статьей 19 Федерального закона от 18.06.2001 № 78-ФЗ «О землеустройстве» (далее – Закон о землеустройстве) в актуальной редакции. Федеральным законом от 04.12.2006 № 201-ФЗ внесены изменения в статью 19 Закона о землеустройстве: материалы геодезических и картографических работ исключены из видов землеустроительной документации. В этой связи основания для предоставления в пользование заинтересованным лицам картографических материалов (топографических карт) отсутствуют.

Кроме того, Филиал считает необходимым обратить внимание, что картографические материалы в соответствии с пунктом 3 статьи 32 Федерального закона от 30.12.2015 № 431-ФЗ «О геодезии, картографии и пространственных данных и о внесении изменений в отдельные законодательные акты Российской Федерации» являются данными федерального фонда пространственных данных (далее – ФФПД). Фондодержателем ФФПД является публично-правовая компания «Роскадастр» (почтовый адрес: 125413, г. Москва, ул. Онежская, д. 26, тел. (495) 456-91-71, сайт [www.cgkipd.ru](http://www.cgkipd.ru)) (далее – ППК «Роскадастр»). В целях получения вышеуказанных сведений Вы можете обратиться в ППК «Роскадастр».

Правила предоставления пространственных данных и материалов, содержащихся в ФФПД, а также правила подачи соответствующего заявления и состав прилагаемых к нему документов утверждены постановлением Правительства Российской Федерации от 04.03.2017 № 262 «Об утверждении Правил



29

предоставления пространственных данных и материалов, содержащихся в государственных фондах пространственных данных, в том числе правил подачи заявления о предоставлении указанных пространственных данных и материалов, включая форму такого заявления и состав прилагаемых к нему документов».

**Дополнительно информируем:** в ГФДЗ отсутствует запрашиваемая землеустроительная документация, а именно:

- копии топографических карт, позволяющих идентифицировать деревню Поташевская и Юрьевская, копий решений об образовании деревни Поташевская и Юрьевская, географические координаты центра деревни Поташевская и Юрьевская Шенкурского муниципального округа Архангельской области.

И.о. директора филиала

А.В. Леднев

Чижова Лариса Владимировна  
(88182) 22 90 02



27.11.2023

ФЕДЕРАЛЬНАЯ СЛУЖБА  
ГОСУДАРСТВЕННОЙ РЕГИСТРАЦИИ,  
КАДАСТРА И КАРТОГРАФИИ  
(РОСРЕЕСТР)

Администрация Шенкурского  
муниципального округа  
Архангельской области

УПРАВЛЕНИЕ ФЕДЕРАЛЬНОЙ СЛУЖБЫ  
ГОСУДАРСТВЕННОЙ РЕГИСТРАЦИИ,  
КАДАСТРА И КАРТОГРАФИИ ПО  
АРХАНГЕЛЬСКОЙ ОБЛАСТИ И  
НЕНЕЦКОМУ АВТОНОМНОМУ  
ОКРУГУ

adm@shenradm.ru

(Управление Росреестра по Архангельской  
области и Ненецкому автономному округу)

ул. Садовая, д. 5, корп. 1, г. Архангельск,  
163000, телефон (818-2) 65-65-01, факс 28-67-01,  
e-mail: 29\_upr@rosreestr.ru

24.11.2023 № 03-32/0140@


на № 01-07/2538 от 21.11.2023

О рассмотрении обращения

Управление Федеральной службы государственной регистрации, кадастра и картографии по Архангельской области и Ненецкому автономному округу (далее – Управление), рассмотрев обращение о предоставлении сведений о поставленных на кадастровый учет границ населенных пунктов, о географических координатах деревень Поташевская и Юрьевская, расположенных в Шенкурском муниципальном округе Архангельской области, и копий решений об образовании указанных населенных пунктов, сообщает следующее.

Описание местоположения границ населенных пунктов и реквизиты правовых актов об установлении или изменении границ населенных пунктов в соответствии с ч. 2 ст. 10 и ч. 2 ст. 7 Федерального закона от 13.07.2015 № 218-ФЗ «О государственной регистрации недвижимости» включены в реестр сведений о границах зон с особыми условиями использования территорий, территориальных зон, границах публичных сервитутов, границах территорий объектов культурного наследия, особо охраняемых природных территорий, лесопарковых зеленых поясов, особых экономических зон, охотничьих угодий, территорий опережающего развития, зон территориального развития в Российской Федерации, игорных зон, лесничеств, территории, в отношении которой принято решение о резервировании земель для государственных или муниципальных нужд, о Государственной границе Российской Федерации, границах между субъектами Российской Федерации, границах муниципальных образований, границах населенных пунктов, о береговых линиях (границах водных объектов), границах Байкальской природной территории и ее экологических зон, а также сведений о проектах межевания территорий и содержатся в Едином государственном реестре недвижимости.

Предоставление сведений, содержащихся в Едином государственном реестре недвижимости в соответствии со ст. 3.1 Федерального закона от 13.07.2015 № 218-ФЗ «О государственной регистрации недвижимости»,



24.11.2023  
8961

31

осуществляет публично-правовая компания (далее – ППК).

В связи с изложенным, обращение в части предоставления сведений о поставленных на кадастровый учет границах населенных пунктов будет направлено на рассмотрение в уполномоченный орган – филиал ППК «Роскадастр» по Архангельской области и Ненецкому автономному округу.

По вопросу предоставления сведений о географических координатах центров деревень Поташевская и Юрьевская и копий решений об образовании указанных населенных пунктов, Управление информирует о следующем.

Документы об образовании населенных пунктов, указанных в обращении, в архиве Управления не выявлены, вместе с тем, по данным дежурных справочных материалов Управления установлено употребление указанных наименований населенных пунктов в Справочниках административно-территориального деления Архангельской области 1977 года, 1984 года, 1992 года и на дежурных справочных картах.

Сведения, в том числе источник и дата установления (или выявления) наименования географического объекта (реквизиты Акта о присвоении наименования географическому объекту или о переименовании географического объекта или материалы результата выявления существующих наименований географических объектов), географические координаты географического объекта: широта; долгота, включены в Государственный каталог географических названий (далее – Каталог). В соответствии с ч. 2 ст. 10 Федерального закона от 18.12.1997 № 152-ФЗ «О наименованиях географических объектов» работы по созданию Каталога и его ведение выполняет ППК «Роскадастр».

В связи с изложенным, обращение в части предоставления сведений о географических координатах населенных пунктов и копий решений об образовании населенных пунктов (сведений о реквизитах актов о присвоении наименований географическим объектам) будет направлен на рассмотрение в уполномоченный орган – ППК «Роскадастр».

Исполняющий обязанности  
руководителя



ДОКУМЕНТ ПОДПИСАН  
ЭЛЕКТРОННОЙ ПОДПИСЬЮ

СВЕДЕНИЯ О СЕРТИФИКАТЕ ЭП

Сертификат: 00AE90BB76C9A6F0E6FBF30970AF3CBDD8  
Владелец: Чураков Алексей Олегович  
Действителен: с 25.04.2023 до 18.07.2024

А.О. Чураков

Мельникова Ирина Владимировна  
(8182) 22-98-62



*Handwritten signature*





**АРХАНГЕЛЬСКОЕ ОБЛАСТНОЕ СОБРАНИЕ ДЕПУТАТОВ  
ВОСЬМОГО СОЗЫВА**

**АППАРАТ**

**ПРАВОВОЕ УПРАВЛЕНИЕ**

В.И. Ленина пл., 1, г. Архангельск, 163004, тел.: (8182) 21-56-95, факс: (8182) 20-03-43, e-mail: [duma@aosd.ru](mailto:duma@aosd.ru), <http://www.aosd.ru>

от \_\_\_\_\_ № \_\_\_\_\_  
на № \_\_пп8/71\_\_ от \_ 28.02.2024\_\_

**ЗАКЛЮЧЕНИЕ**

**на проект постановления Архангельского областного  
Собрания депутатов № пп8/71 «Об одобрении предложения о  
переименовании населенных пунктов, расположенных на территории  
Шенкурского муниципального округа Архангельской области»**

Правовое управление, осуществив правовую экспертизу проекта постановления Архангельского областного Собрания депутатов № пп8/71 «Об одобрении предложения о переименовании населенных пунктов, расположенных на территории Шенкурского муниципального округа Архангельской области» (далее - Проект), внесенного администрацией Шенкурского муниципального округа Архангельской области взамен ранее представленного от 15 февраля 2024 года № пп8/63, приходит к следующим выводам.

1. Проект внесен уполномоченным субъектом права законодательной инициативы в соответствии со статьей 42 Устава Архангельской области, статьей 11.2 регламента Архангельского областного Собрания депутатов.

Согласно частям 1 и 2 статьи 9 Федерального закона от 18 декабря 1997 года № 152-ФЗ «О наименованиях географических объектов» (далее – Федеральный закон от 18 декабря 1997 года № 152-ФЗ) предложения о переименовании географических объектов могут вноситься, в том числе органами местного самоуправления. Данные предложения, документы, обосновывающие их, и расчеты необходимых затрат направляются в законодательные (представительные) органы государственной власти субъектов Российской Федерации, на территориях которых расположены такие географические объекты.

Указанные в Проекте населенные пункты не относятся к географическим объектам, связанным с перечнем исключительных случаев, когда органы государственной власти субъектов Российской Федерации не вправе рассматривать предложения о переименовании географических объектов (часть 2 статьи 9 Федерального закона от 18 декабря 1997 года № 152-ФЗ).

Архангельское областное  
Собрание депутатов  
« 28 » февраля 2024 г.  
Вх. № \_\_\_\_\_

*33*  
41

2. Проект и прилагаемые к нему документы проверены на соответствие положениям Федерального закона от 18 декабря 1997 года № 152-ФЗ, областного закона от 23 сентября 2009 года № 65-5-ОЗ «Об административно-территориальном устройстве Архангельской области», Порядка осуществления экспертизы предложений о присвоении наименований географическим объектам и о переименовании географических объектов, а также выдачи заключений на указанные предложения, утвержденного приказом Федеральной службы государственной регистрации, кадастра и картографии от 3 декабря 2021 года № П/0570 (далее – Порядок № П/0570), регламента Архангельского областного Собрания депутатов.

2.1. По составу приложенных к внесенному Проекту документов требования пункта 3 статьи 11.2 регламента Архангельского областного Собрания депутатов, пункта 1 статьи 37 областного закона от 23 сентября 2009 года № 65-5-ОЗ «Об административно-территориальном устройстве Архангельской области», пунктов 3 и 4 Порядка № П/0570 соблюдены.

2.2. К проекту прилагаются постановления администрации Шенкурского муниципального округа Архангельской области от 19 января 2024 года № 25-па «О внесении предложения о переименовании населенных пунктов, расположенных на территории Шенкурского муниципального округа Архангельской области», от 22 февраля 2024 года № 85-па «О внесении изменений в постановление Шенкурского муниципального округа Архангельской области от 19 января 2024 года № 25-па».

2.3. Проектом предлагается:

- одобрить предложение администрации Шенкурского муниципального округа Архангельской области о переименовании расположенных на территории Шенкурского муниципального округа Архангельской области деревни Поташевская (ранее входившей в состав сельского поселения «Верхопаденьгское» Шенкурского муниципального района Архангельской области) в деревню Поташевская Пустынь, деревни Юрьевская (ранее входившей в состав сельского поселения «Верхопаденьгское» Шенкурского муниципального района Архангельской области) в деревню Малая Юрьевская;

- направить указанные предложения и прилагаемые документы в Федеральную службу государственной регистрации, кадастра и картографии.

2.4. Областным законом от 27 апреля 2022 года № 553-34-ОЗ «О преобразовании городского и сельских поселений Шенкурского муниципального района Архангельской области путем их объединения и наделения вновь образованного муниципального образования статусом Шенкурского муниципального округа Архангельской области» осуществлено преобразование городского и сельских поселений Шенкурского муниципального района Архангельской области в Шенкурский муниципальный округ Архангельской области.

Статьей 50 закона Архангельской области от 23 сентября 2004 года № 258-внеоч.-ОЗ «О статусе и границах территорий муниципальных

образований в Архангельской области» закреплен перечень населенных пунктов, входящих в границы Шенкурского муниципального округа Архангельской области.

В границах Шенкурского муниципального округа Архангельской области имеются одноименные населенные пункты, в том числе две деревни Поташевская и Юрьевская, ранее входившие в границы сельских поселений «Верхопаденьгское», «Верхоледское» и «Федорогорское» Шенкурского муниципального района Архангельской области.

Указанные одноименные населенные пункты включены в реестр зарегистрированных в автоматизированном государственном каталоге географических названий объектов Архангельской области.

Наличие в пределах Шенкурского муниципального округа Архангельской области однородных одноименных населенных пунктов затрудняет осуществление хозяйственной и иной деятельности, может повлечь возникновение проблем в регистрационном учете граждан.

Прилагаемые к Проекту документы подтверждают наличие одноименных населенных пунктов в границах Шенкурского муниципального округа.

3. Согласно финансово-экономическому обоснованию принятие Проекта повлечет незначительные дополнительные расходы бюджета Шенкурского муниципального округа Архангельской области, связанные с изготовлением и сменой знаков индивидуального проектирования с наименованием населенных пунктов. Переименование населенных пунктов не потребует расходов из областного и федерального бюджетов.

4. При проведении антикоррупционной экспертизы Проекта коррупциогенных факторов не выявлено.

5. Дополнительно сообщаем, что в соответствии с абзацем вторым части 2 статьи 9 Федерального закона от 18 декабря 1997 года № 152-ФЗ законодательные (представительные) органы государственной власти субъектов Российской Федерации рассматривают предложения о переименовании географических объектов, информируют население соответствующих территорий о необходимых затратах и выявляют его мнение об указанных предложениях в порядке, установленном законами субъектов Российской Федерации.

Согласно абзацу третьему пункта 1 статьи 37 областного закона от 23 сентября 2009 года № 65-5-ОЗ «Об административно-территориальном устройстве Архангельской области» при получении предложений о переименовании сельских населенных пунктов Архангельское областное Собрание депутатов публикует извещение об этом на официальном сайте Архангельского областного Собрания депутатов в информационно-телекоммуникационной сети «Интернет» и в целях выявления мнения населения направляет соответствующий проект постановления и прилагаемые к нему документы в представительный орган соответствующего муниципального округа Архангельской области.

В силу положений абзаца третьего части 2 статьи 9 Федерального закона от 18 декабря 1997 года № 152-ФЗ предложения (в случае одобрения законодательными (представительными) органами государственной власти субъектов Российской Федерации), документы, обосновывающие указанные предложения, и расчеты необходимых затрат направляются законодательными (представительными) органами государственной власти субъектов Российской Федерации на экспертизу в уполномоченный федеральный орган исполнительной власти.

Правовое управление полагает возможным рассмотрение Проекта.

Начальник

Д.О. Котов





**АРХАНГЕЛЬСКОЕ ОБЛАСТНОЕ СОБРАНИЕ ДЕПУТАТОВ  
ВОСЬМОГО СОЗЫВА**

**АППАРАТ**

**ПРАВОВОЕ УПРАВЛЕНИЕ**

В.И. Ленина пл., 1, г. Архангельск, 163004, тел.: (8182) 21-56-95, факс: (8182) 20-03-43, e-mail: [duma@aosd.ru](mailto:duma@aosd.ru), <http://www.aosd.ru>

от 05.03.2024 № \_\_\_\_\_  
на № пп8/71 от 28.02.2024

**РЕДАКЦИОННОЕ ЗАКЛЮЧЕНИЕ**

**на проект постановления Архангельского областного Собрания депутатов  
№ пп8/71 «Об одобрении предложения о переименовании населенных  
пунктов, расположенных на территории Шенкурского муниципального  
округа Архангельской области»**

Отдел лингвистической экспертизы правового управления, осуществив на основании пункта 2 статьи 11.5 регламента Архангельского областного Собрания депутатов, принятого постановлением Архангельского областного Собрания депутатов от 21 июня 2005 года № 182 «О регламенте Архангельского областного Собрания депутатов», редакционную экспертизу проекта постановления Архангельского областного Собрания депутатов № пп8/71 «Об одобрении предложения о переименовании населенных пунктов, расположенных на территории Шенкурского муниципального округа Архангельской области» (далее – проект постановления), пришел к выводу, что замечаний к проекту постановления нет.

Исполняющая обязанности начальника  
отдела лингвистической экспертизы

Е.С. Драчкова

Москалева Ольга Альбертовна  
(8182) 21-57-92

Архангельское областное  
Собрание депутатов  
« 05 » 03 / 2024  
Вх. № 01-02/231